Przekroj poprzeczny 4(1)
Skala 1:100

W=5,74
N=22,56
H=46,29
L=0,00
L=22,50

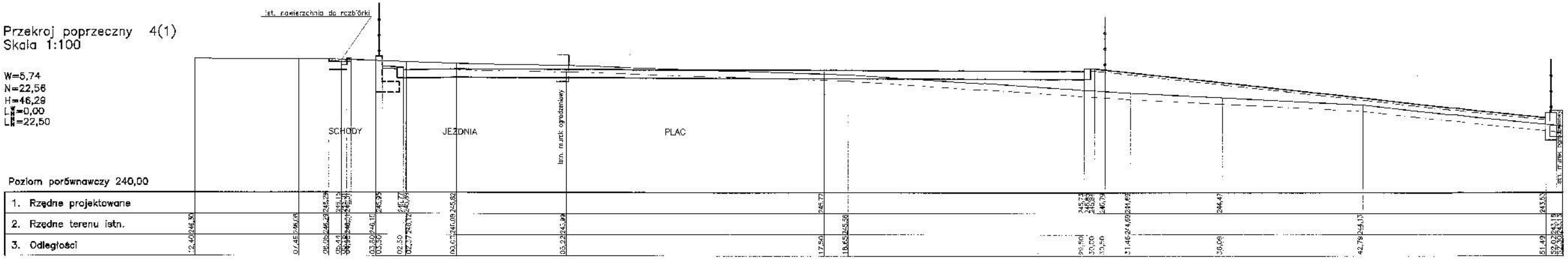
Poziom porównawczy 240,00
1. Rzędne projektowane
2. Rzędne terenu istn.
3. Odległości
ist. nawierzchnia do rozbiórki
SCHODY
JEZDNIA
istn. murek ogrodzeniowy
PLAC
ist. murek ogrodzeniowy
12,40 246,30
07,45 246,08
06,05 246,29 246,29
05,44 246,15
05,16 04,98 246,31 246,31
03,60 246,15
03,50 245,95
02,50 245,77
02,37 246,12 245,69
00,00 246,08 245,82
05,22 245,99
17,50 245,77
18,65 245,56
29,50 245,73
30,00 245,83
30,50 245,79
31,46 244,69 244,69
36,09 244,47
42,79 244,13
51,49 243,53
52,02 243,18
52,30 243,13

Przekroj poprzeczny 4(2)
Skala 1:100

W=5,74
N=28,04
H=46,29
L=0,00
L=39,04

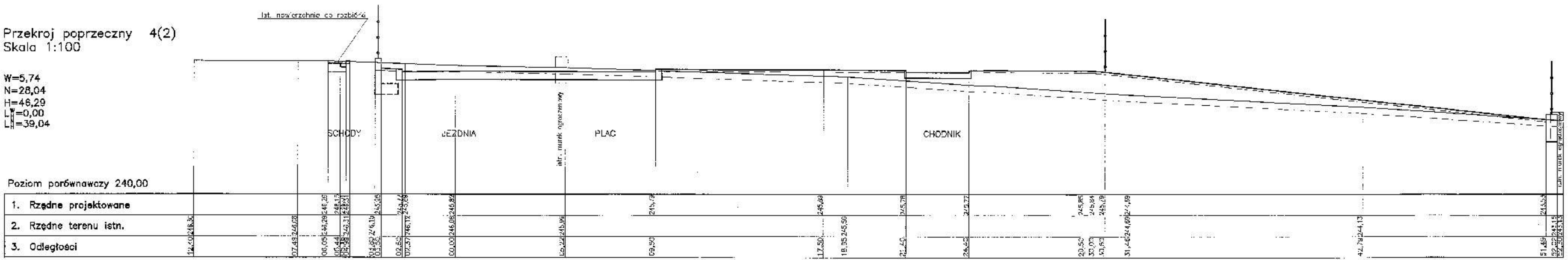
Poziom porównawczy 240,00
1. Rzędne projektowane
2. Rzędne terenu istn.
3. Odległości
ist. nawierzchnia do rozbiórki
SCHODY
JEZDNIA
istn. murek ogrodzeniowy
PLAC
CHODNIK
istn. murek ogrodzeniowy
12,40 246,30
07,49 246,08
06,05 246,29 246,26
05,44 246,15
05,16 04,98 246,31 246,31
03,60 246,15
03,50 245,95
02,50 245,77
02,37 246,12 245,69
00,00 246,08 245,82
05,22 245,99
09,50 245,79
17,50 245,69
18,35 245,59
21,40 245,78
24,40 245,77
29,50 245,85
30,00 245,84
30,50 245,79
31,46 244,69 244,59
42,79 244,13
51,49 243,53
52,02 243,15
52,30 243,13

Przekroj poprzeczny 5(1)
Skala 1:100

W=2,66
N=62,26
H=49,69
L=0,00
L=11,82


Poziom porównawczy 240,00
1. Rzędne projektowane
2. Rzędne terenu istn.
3. Odległości
12,40 246,0

Przekroj poprzeczny 5(2)
Skala 1:100

W=2,66
N=61,97
H=49,69
L=0,00
L=11,82


Poziom porównawczy 240,00
1. Rzędne projektowane
2. Rzędne terenu istn.
3. Odległości
12,40 246,07

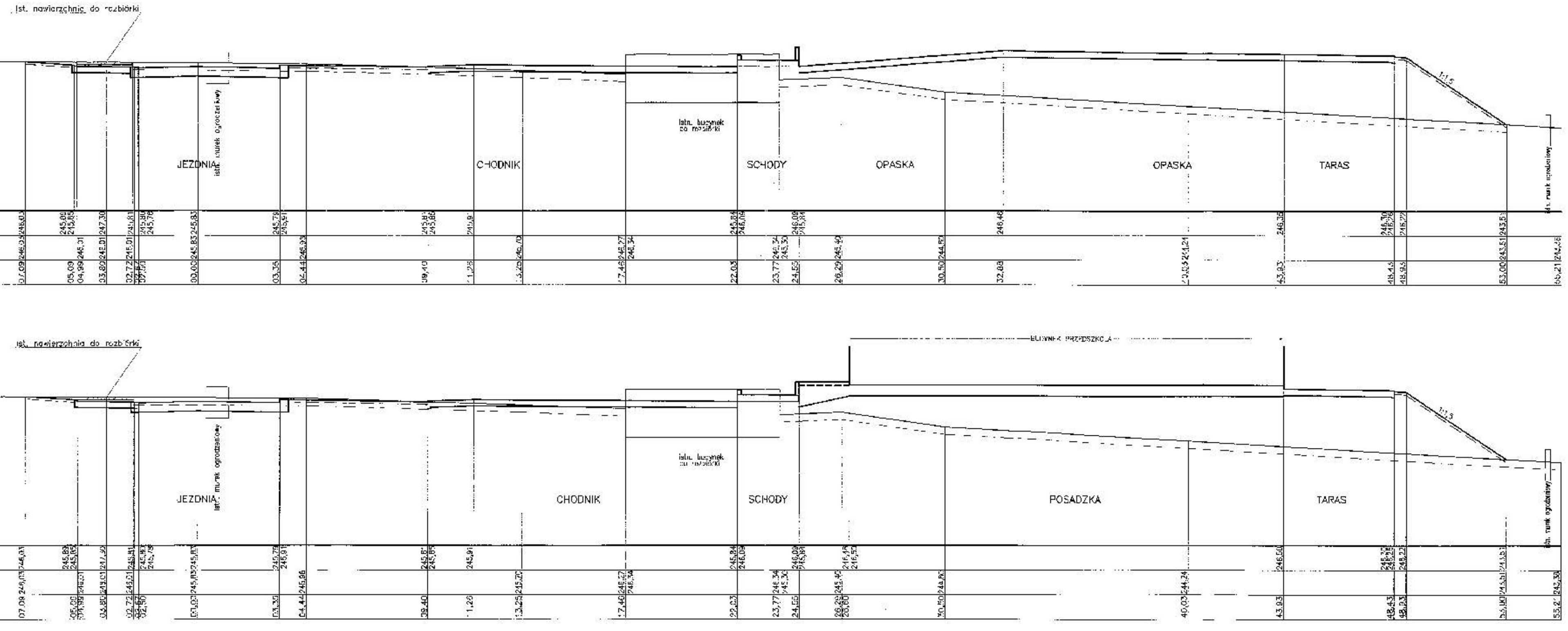
Ist. nawierzchnia do rozbiórki
JEZDNIA
istn. murek ogrodzeniowy
CHODNIK
istn. budynek do rozbiórki
SCHODY
OPASKA
OPASKA
TARAS
1:1,5
istn. murek ogrodzeniowy
Ist. nawierzchnia do rozbiórki
JEZDNIA
istn. murek ogrodzeniowy
CHODNIK
istn. budynek do rozbiórki
SCHODY
BUDYNEK PRZEDSZKOLA
POSADZKA
TARAS
1:1,5
istn. murek ogrodzeniowy

Legenda

Stan projektowany	━━━━
Teren istniejący	────
Stan projektowany humus	– – – –
Teren istniejący po usunięciu humusu	

STAROSTWO POWIATOWE
w Kielcach
Al. IX Wieków Kielc 3
25-516 Kielce

Inwestor:
ZESPÓŁ OBSŁUGI SZKÓŁ I PRZEDSZKOLI w NOWINACH
26 – 052 Sitkówka, ul. Parkowa 3
tel.: (046–41) 3465167

Zleceniodawca:
BIURO OBSŁUGI INWESTYCJI Sp. z o.o.
25–116 Kielce, ul. Sciegiennego 262

Generalny Projektant:
Chodor Projekt Sp. z o.o.
[illegible]
25-528 Kielce, ul. Zagnańska 27
[illegible]

Inwestycja:
Budowa Przedszkola Samorządowego
w miejsce wyburzonego budynku w Nowinach
ul. Parkowa 25, Nr ewid.dział.: 533/180; 533/2; 533/21; 533/11; 533/184

Obiekt: DROGI I UKSZTAŁTOWANIE TERENU				Stadium: PROJEKT BUDOWLANY	
Treść rysunku: PRZEKROJE POPRZECZNE 4(1)–5(2)				Branża: DROGI	
	Imię i nazwisko/ specjalność:	Nr upr.:	Podpis:	Nr projektu: –	
Projektant:	inż. Stanisław Sylwar	Kl. 231/94		Data: czerwiec 2004	
Sprawdził:	mgr inż. Zenobia Barczyk	Kl. 228/91		Skala: 1:100	
As. Projektanta:	mgr inż. Emilia Foks			Rysunek Nr: D–000–006	Rewizja:
As. Projektanta:	tech. Sylwester Wahałkiewicz				

Uwaga: Niniejsza dokumentacja ani żadna jej część nie może być powielana ani rozpowszechniana za pomocą urządzeń elektronicznych, mechanicznych, kopiujących, nagrywających i innych bez pisemnej zgody [illegible]